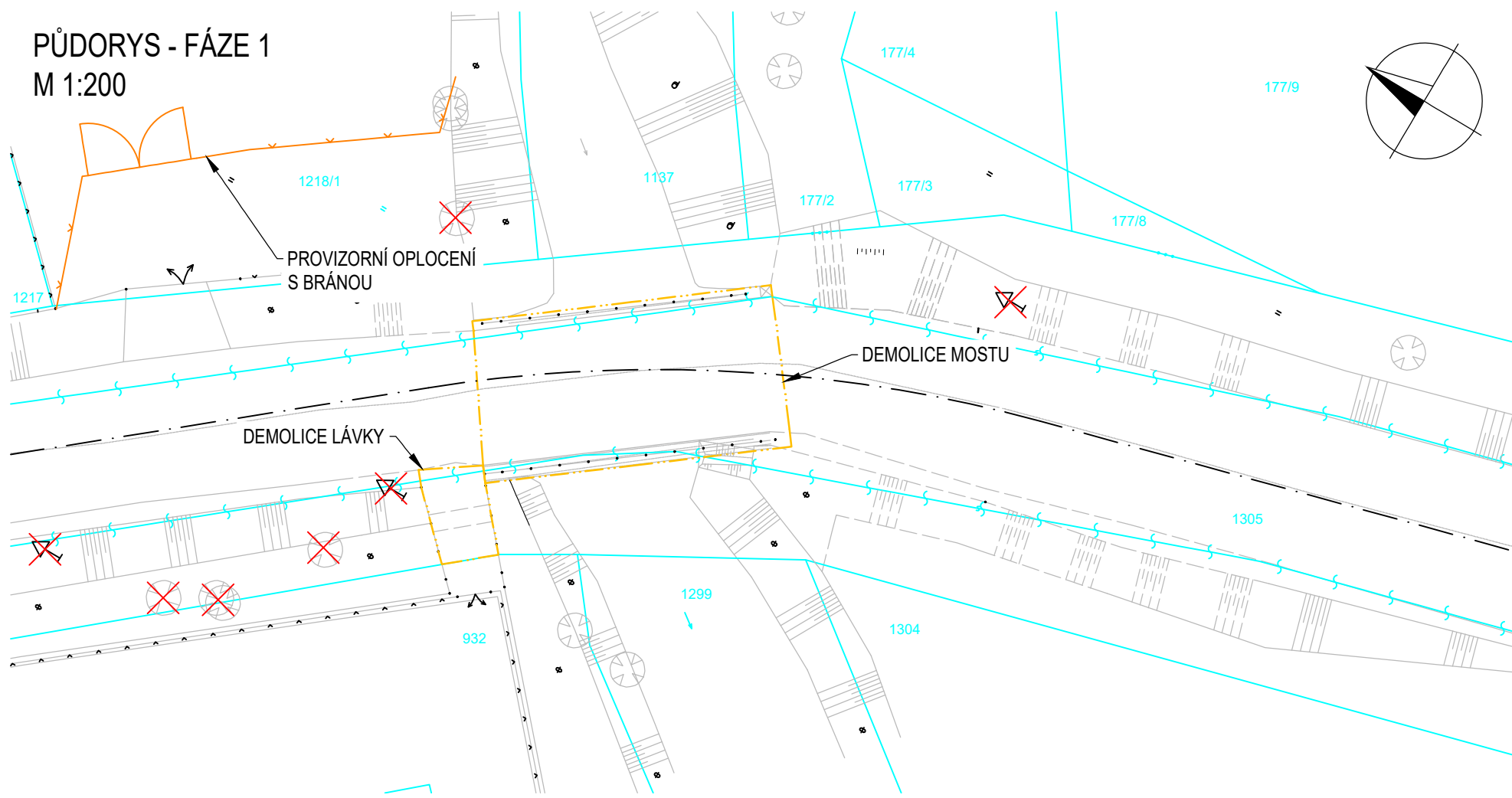
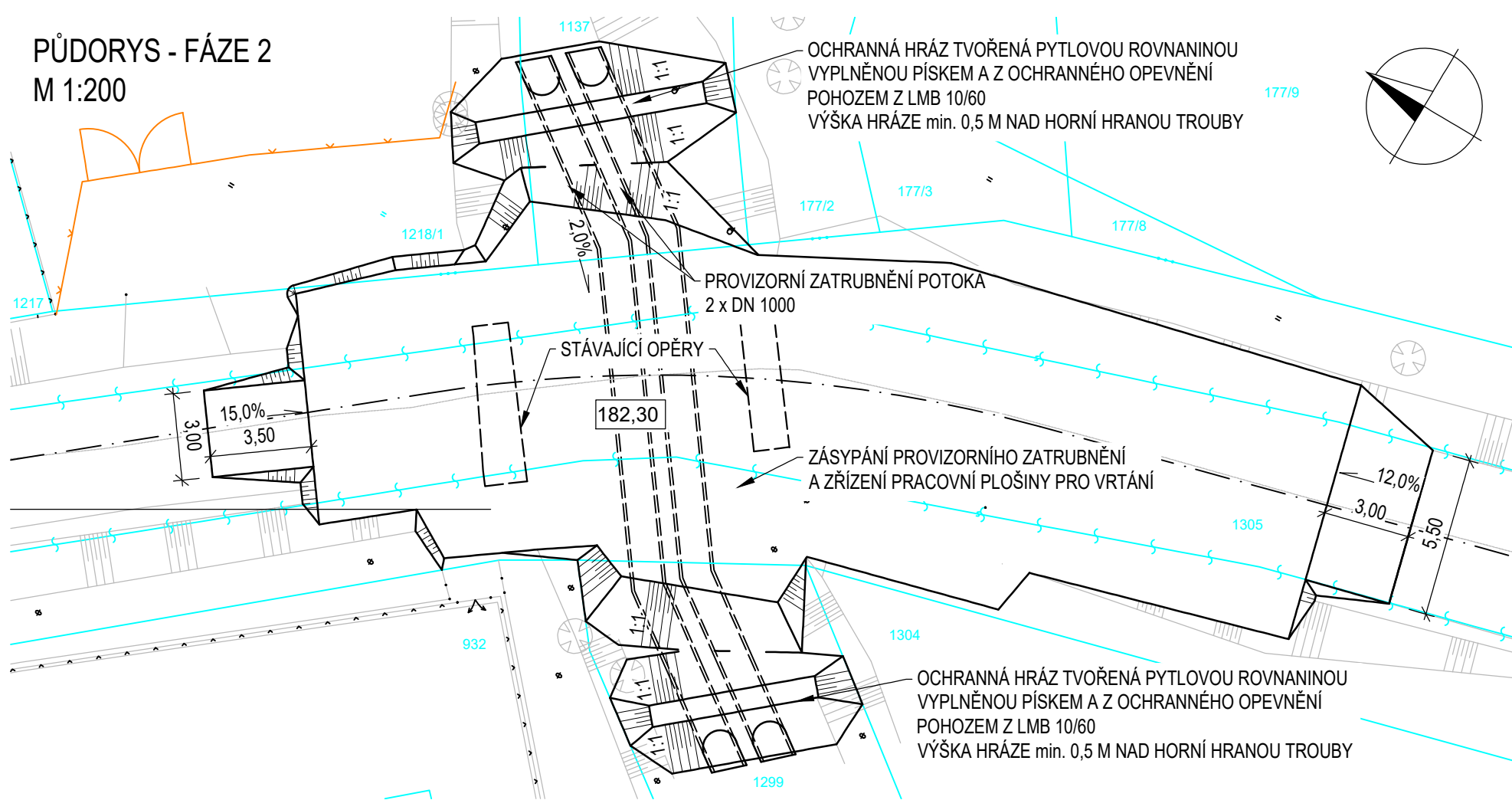


POSTUP DEMOLICE

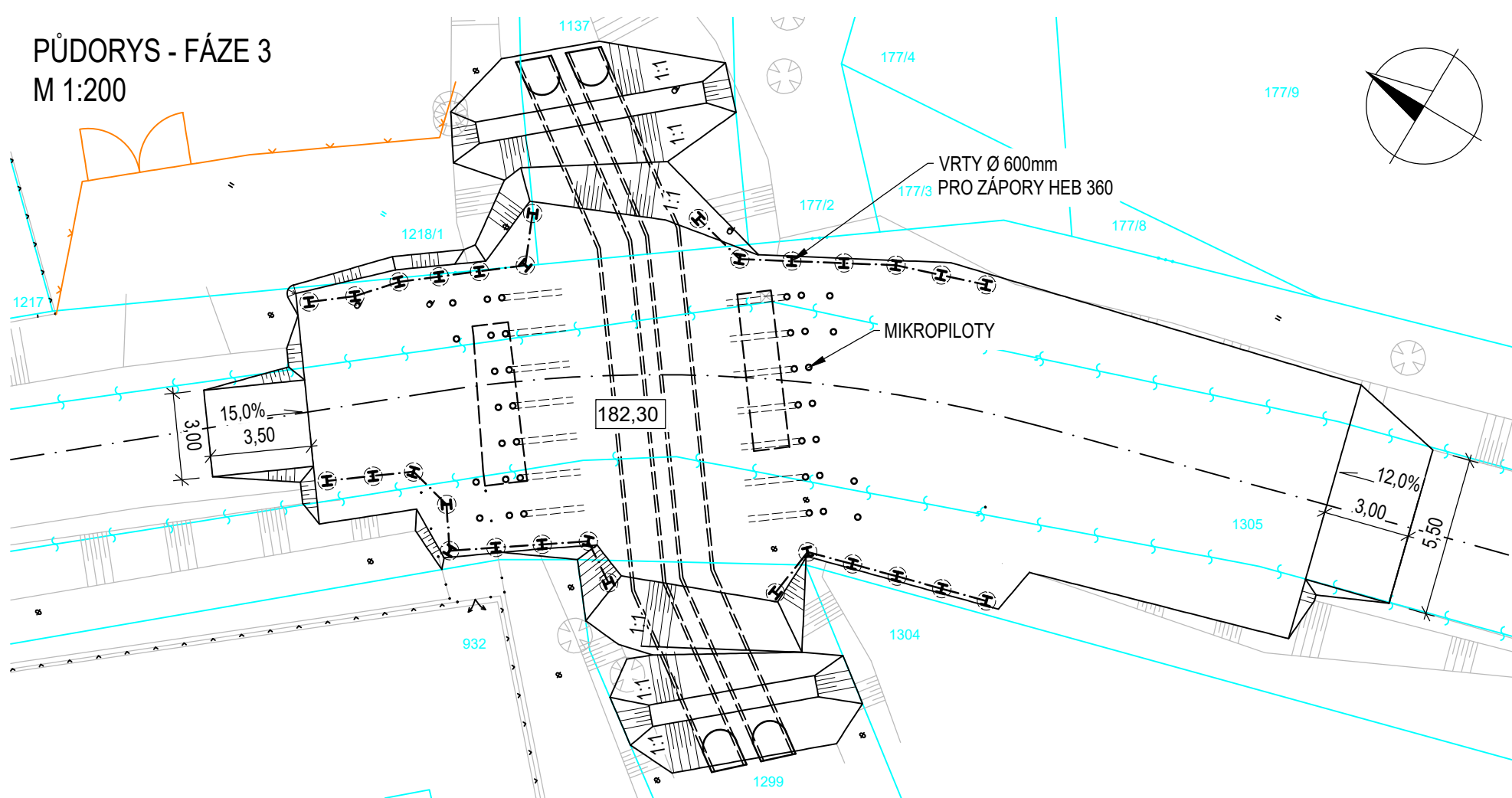
PŮDORYS - FÁZE 1  
M 1:200



PŮDORYS - FÁZE 2  
M 1:200



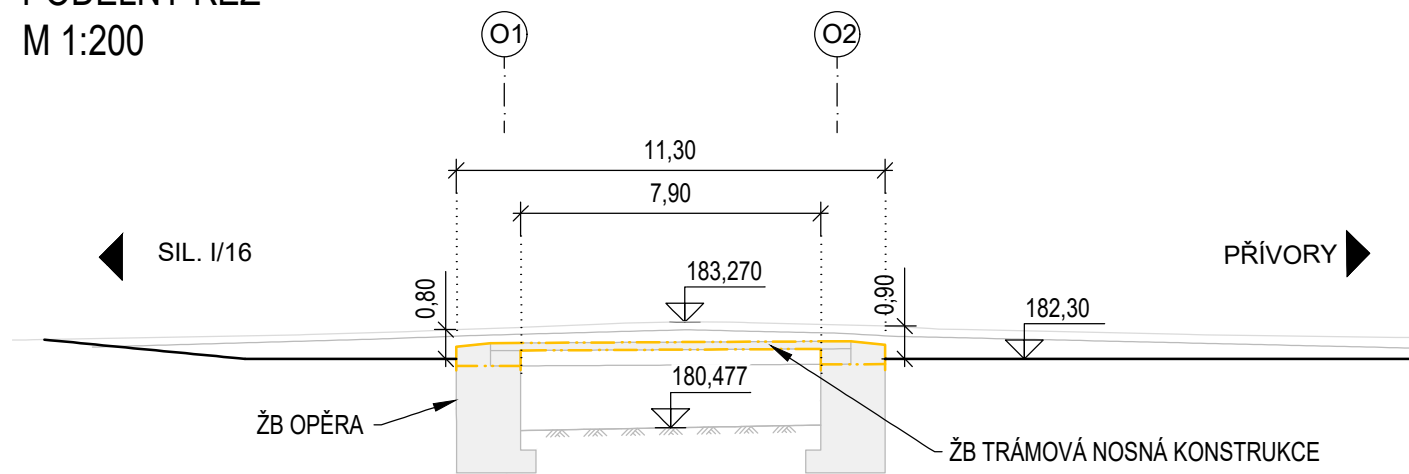
PŮDORYS - FÁZE 3  
M 1:200



FÁZE 1

- PŘERUŠENÍ VEŠKERÉHO PROVOZU, ZŘÍZENÍ PROVIZORNÍHO OPLOČENÍ PARCEL P.Č. 1217 A 1218/1, ODSTRANĚNÍ MOSTNÍHO VYBAVENÍ, ODSTRANĚNÍ VOZOVKOVÉHO SOUVRSTVÍ, ODBOURÁNÍ NOSNÉ KONSTRUKCE CCA 0,9 m POD ÚROVEŇ ST. NIVELETY NA KÓTU 182,3 m n.m., VÝKOPY NA STEJNOU ÚROVEŇ - 2 DNY

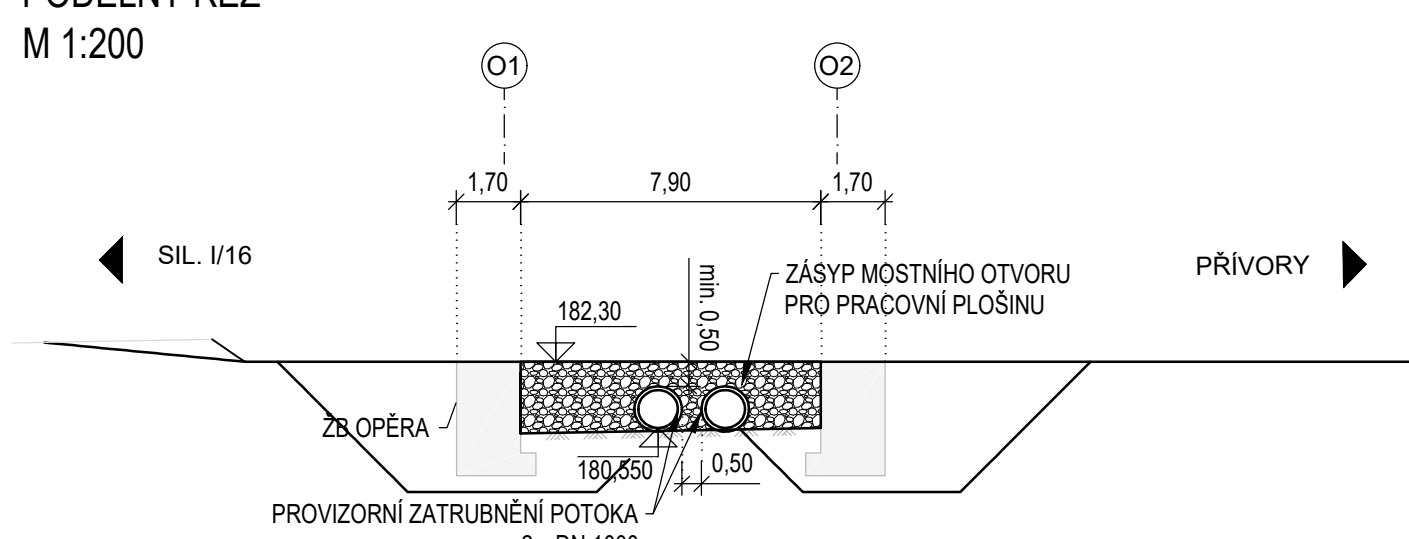
PODÉLNÝ ŘEZ  
M 1:200



FÁZE 2

- VYTVOŘENÍ PROVIZORNÍCH HRÁZÍ V KORYTU POTOKA PŘED A ZA MOSTEM, PROVIZORNÍ ZATrubNĚNÍ POTOKA DO 2 DN 1000, ZASYPÁNÍ MOSTNÍHO OTVORU PRO VYTVOŘENÍ PRACOVNÍ PLOŠINY PRO VRTÁNÍ NA KÓTĚ CCA 182,3 m n.m. - 2 DNY

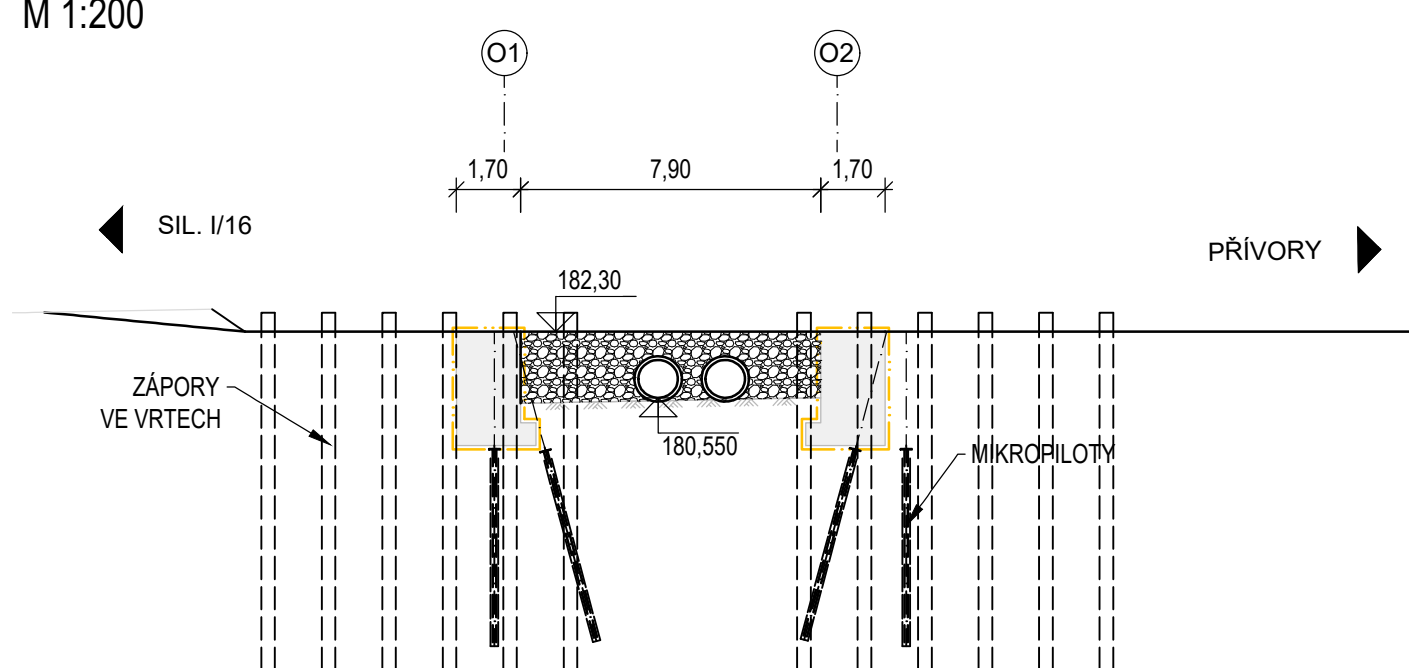
PODÉLNÝ ŘEZ  
M 1:200



FÁZE 3

- VRTÁNÍ OTVORŮ PRO ZÁPORY A JEJICH OSAZENÍ, VRTÁNÍ MIKROPILOT - 10 DNÍ

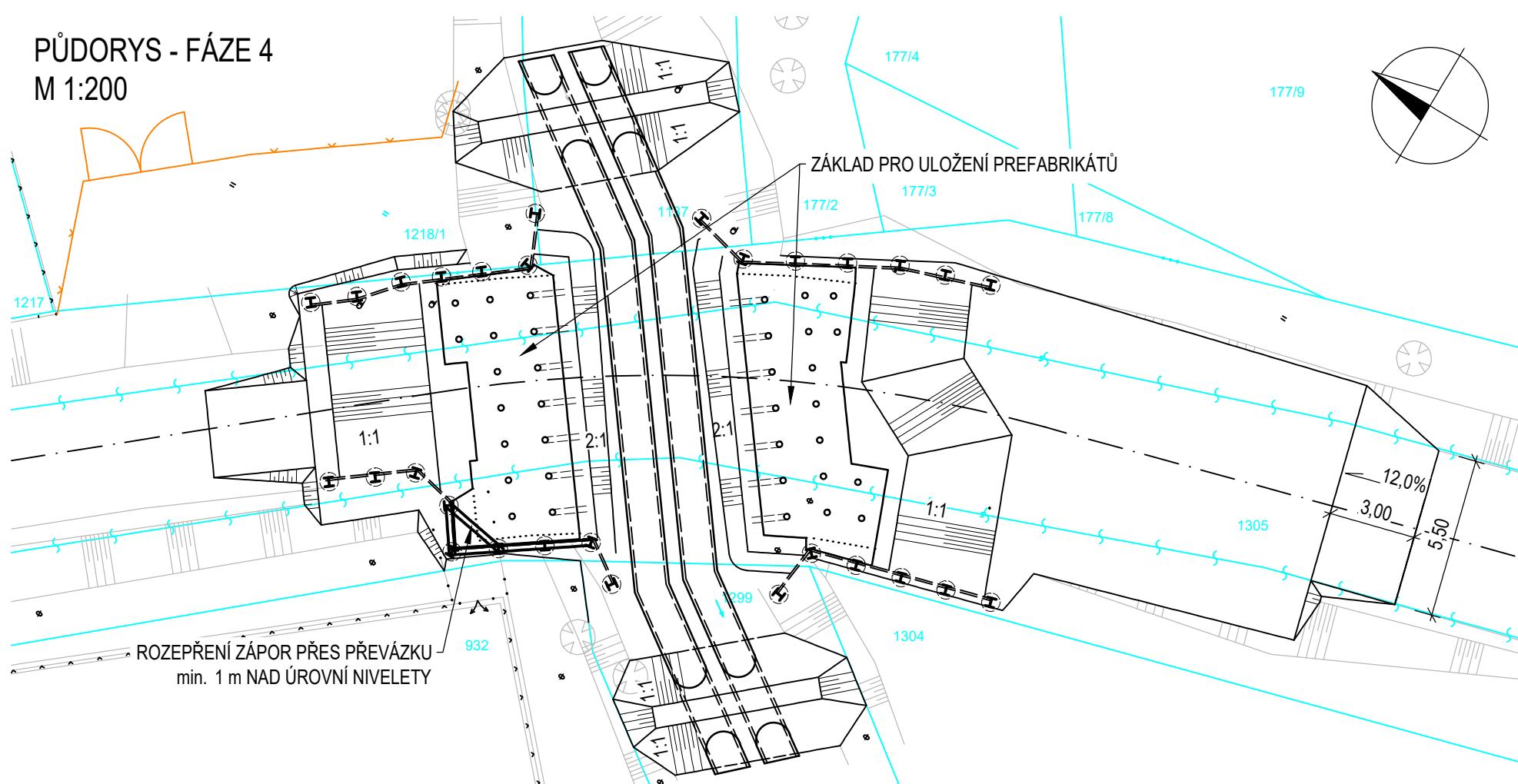
PODÉLNÝ ŘEZ  
M 1:200



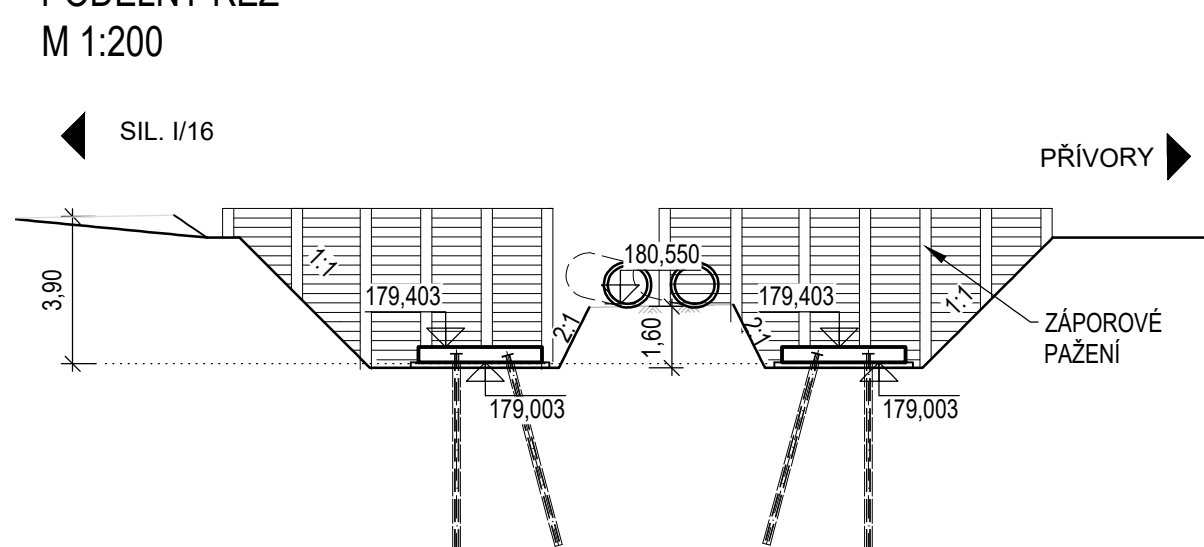
FÁZE 4

- ODTĚŽENÍ PRACOVNÍ PLOŠINY, DEMOLICE SPODNÍ STAVBY, VÝKOP STAVEBNÍ JÁMY A SOUČASNÉ PAŽENÍ VÝKOPU - 12 DNÍ

PŮDORYS - FÁZE 4  
M 1:200



PODÉLNÝ ŘEZ  
M 1:200



LEGENDA

- KATASTR NEMOVITOSTÍ
- ODSTRANĚNÍ, KÁCENÍ
- DEMOLICE
- PROVIZORNÍ KONSTRUKCE

| REVIZE: | PŘEDMĚT ZMĚNY: | VYPRACOVAL: | DATUM: |
|---------|----------------|-------------|--------|
| 1       |                |             |        |
| 2       |                |             |        |
| 3       |                |             |        |

<